

## INFORME DIARIO DE MONITOREO DE MEDIOS\*

\*Vigilancia basada en eventos de interés epidemiológico mediante el monitoreo de medios abiertos de comunicación locales y nacionales.

### Reporte de eventos:

Amenaza	Tema	Medio	Fecha	Resumen	Liga	Prioridad
Biológico	Covid-19	Diario de Morelos	27 septiembre 2020	Este sábado se sumaron a los pacientes con COVID 20 mujeres y 16 hombres; cuatro de estas confirmaciones son de personal de salud. En tanto, se registraron siete decesos, tres de ellos fueron mujeres.	<a href="https://www.diariodemorelos.com/noticias/en-24-horas-se-sumaron-36-nuevos-pacientes-de-covid-19-y-fallecieron-siete-personas-en-morelos">https://www.diariodemorelos.com/noticias/en-24-horas-se-sumaron-36-nuevos-pacientes-de-covid-19-y-fallecieron-siete-personas-en-morelos</a>	Bajo
Meteorológico	Lluvias	Diario de Morelos	27 septiembre 2020	Personal militar aplicó el Plan DN-III-E, con el fin de auxiliar a los habitantes del poblado del poblado de Tehuixtla, en el municipio de Jojutla, quienes se vieron afectados por el deslave de un cerro como consecuencia de las intensas lluvias que han afectado a la entidad en los últimos días.	<a href="https://www.diariodemorelos.com/noticias/aplican-plan-dn-iii-por-lluvias-en-jojutla">https://www.diariodemorelos.com/noticias/aplican-plan-dn-iii-por-lluvias-en-jojutla</a>	Bajo
Meteorológico	Lluvias	Diario de Morelos	26 septiembre 2020	Hasta el momento en Jiutepec, las torrenciales lluvias de las últimas horas solo provocaron caída de árboles, encharcamientos y el aumento del deterioro de la carpeta asfáltica de algunas vialidades, informaron autoridades de Protección Civil.	<a href="https://www.diariodemorelos.com/noticias/provoca-lluvia-ca-da-de-arboles-en-jiutepec">https://www.diariodemorelos.com/noticias/provoca-lluvia-ca-da-de-arboles-en-jiutepec</a>	Bajo
Meteorológico	Lluvias	La Unión	27 septiembre 2020	Las lluvias registradas la tarde de ayer provocaron encharcamientos en la avenida Plan de Ayala y en otras colonias de la ciudad, como Flores Magón, y el riesgo de desbordamiento de la barranca que cruza la colonia Ciudad Chapultepec.	<a href="https://www.launion.com.mx/morelos/sociedad/noticias/168252-video-alerta-por-crecida-de-barranca-en-ciudad-chapultepec.html">https://www.launion.com.mx/morelos/sociedad/noticias/168252-video-alerta-por-crecida-de-barranca-en-ciudad-chapultepec.html</a>	Bajo
Biológico	Dengue	La Unión	27 septiembre 2020	Autoridades municipales de este lugar informaron que en coordinación con la Jurisdicción Sanitaria II, este viernes se llevó a cabo la tercera jornada de descacharrización en la colonia Gabriel Tepepa.	<a href="https://www.launion.com.mx/morelos/zona-sur/noticias/168249-realizan-tercera-jornada-de-descacharrizacion-en-laquiltanango.html">https://www.launion.com.mx/morelos/zona-sur/noticias/168249-realizan-tercera-jornada-de-descacharrizacion-en-laquiltanango.html</a>	Bajo



SERVICIOS  
DE SALUD



<http://ssm.gob.mx>



Servicios de Salud Morelos



@MorelosSalud

## INFORME DE RIESGOS METEOROLOGICOS

**Fuente:** Servicio Meteorológico Nacional de México, CONAGUA.

### LLUVIAS PUNTUALES MUY FUERTES EN MICHOACÁN, GUERRERO, OAXACA, PUEBLA, MORELOS, ESTADO DE MÉXICO Y CIUDAD DE MÉXICO

Para hoy, el avance de la **onda tropical No. 37** originará lluvias puntuales muy fuertes acompañadas de descargas eléctricas y rachas de viento en el centro y sur del territorio nacional, incluido el Valle de México, así como lluvias puntuales fuertes en Tlaxcala, Jalisco y Colima.

Por otro lado, un **canal de baja presión** prevalecerá sobre la Mesa del Norte y la Mesa Central e interaccionará con el **ingreso de aire húmedo** del Océano Pacífico y con un canal de baja presión en el sureste del país, originando lluvias puntuales fuertes en el sur de Veracruz y Chiapas, intervalos de chubascos en Hidalgo, Tabasco, Campeche, Yucatán y Quintana Roo y lluvias aisladas en el oriente de San Luis Potosí.

Asimismo, hoy se mantendrán temperaturas máximas diurnas entre 40°C y 45°C en Baja California, Sonora, Coahuila, Nuevo León y Tamaulipas.

Por otra parte, se prevé la aproximación del **nuevo frente frío No. 4** durante la madrugada del lunes, en el norte y noreste de México.

**Las lluvias podrían acompañarse de descargas eléctricas, posible caída de granizo y fuertes rachas de viento durante las tormentas, además de incremento en los niveles de ríos y arroyos, desbordamientos, deslaves e inundaciones en zonas bajas.**

#### Pronóstico de Precipitación:

**Lluvias fuertes con lluvias puntuales muy fuertes (50 a 75 litros por metro cuadrado) en:** Michoacán, Guerrero, Oaxaca, Puebla, **Morelos**, Estado de México y Ciudad de México.

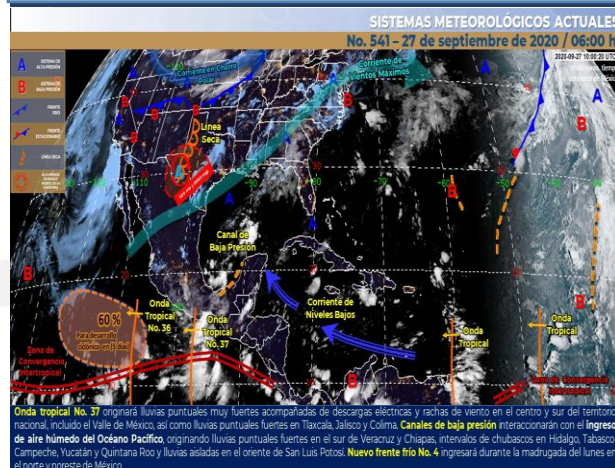
#### Pronóstico de Temperaturas Máximas:

**Temperaturas máximas de 35°C a 40°C:** Baja California Sur, Sinaloa, Nayarit, Chihuahua, Durango (noreste), San Luis Potosí (oriente), Veracruz, Tabasco, Campeche, Yucatán y Quintana Roo.

#### Pronóstico en región Mesa Central:

Ambiente fresco por la mañana. Cielo nublado con lluvias puntuales muy fuertes en Puebla y **Morelos**; puntuales fuertes en Tlaxcala e intervalos de chubascos en Hidalgo, todas acompañadas de descargas eléctricas. Ambiente templado a cálido por la tarde. Viento del noreste de 15 a 30 km/h.

#### IMAGEN DE SATELITE



SERVICIOS  
DE SALUD



<http://ssm.gob.mx>



Servicios de Salud Morelos



@MorelosSalud

## INFORME DE MONITOREO VOLCÁNICO Y SISMOLÓGICO

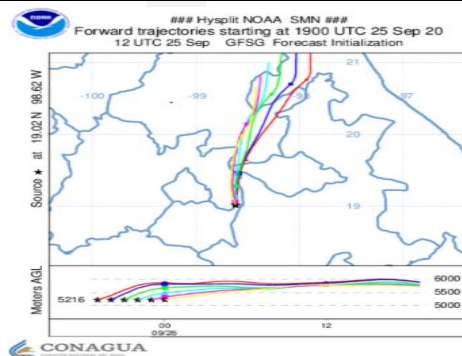
**Fuente:** Servicio Sismológico Nacional, UNAM. / Centro nacional de Prevención de Desastres (CENAPRED)-SEGOB, SENEAM-SCT y NOAA.

En las últimas 24 horas, mediante el sistema de monitoreo del volcán Popocatepetl se identificaron **183 exhalaciones y 137 minutos de tremor de baja amplitud**. Debido a las condiciones de nubosidad no todos los eventos fueron visibles, en algunos casos se pudo observar emisiones de gases y cenizas.

NIVEL DE ALERTA	SEMAFORO	AMARILLO-FASE 2	RECOMENDACIONES PARA LA FASE AMARILLO FASE 2
	<b>Incremento de actividad:</b> <ul style="list-style-type: none"> <li>Pluma de vapor de agua y gas</li> <li>Ligera caída de ceniza en áreas cercanas</li> <li>Caída de fragmentos incandescentes</li> <li>Crecimiento y destrucción de domos de lava</li> <li>Posibilidad de flujos piroclásticos por explosiones</li> <li>Flujos de lodo o escombros de corto alcance</li> </ul>		<ol style="list-style-type: none"> <li>Continuar con el radio de seguridad de 12 km, por lo que la permanencia en esa área no está permitida.</li> <li>Controlar el tránsito entre Santiago Xalitzintla y San Pedro Nexapa, vía Paso de Cortés.</li> <li>A las autoridades de Protección Civil, mantener sus procedimientos preventivos, de acuerdo con sus planes operativos.</li> <li>A la población se le recomienda elevar la atención a los avisos de las autoridades de su localidad y se exhorta a no acercarse al volcán, y mucho menos al cráter.</li> <li>Mantenerse fuera de cañadas ante posibles flujos de lodo, principalmente en temporada de lluvias.</li> </ol>

### PRONOSTICO DE CAIDA DE CENIZA

En caso de una exhalación de ceniza volcánica, el pronóstico de **trayectoria hacia el nor-noreste** (6, simulando exhalación cada siguiente hora) a su paso por la zona oeste del estado de Puebla; zona sureste y este del Estado de México; zona oeste del estado de Tlaxcala; zona sureste del estado de Hidalgo, para las primeras 12 horas de pronóstico (14:00 a las 02:00 hora local). Posteriormente para las últimas 12 horas de pronóstico, (02:00 a las 14:00 hora local del día siguiente), las trayectorias continúan por la zona sureste y este del estado de Hidalgo; zona noroeste del estado de Puebla; zona norte del estado de Veracruz.



### SISMOS

Se registró sismo de magnitud de **3.2 grados** Richter, a las 04:15:01 hrs con localización del epicentro a 13 km al suroeste de Salina Cruz, Oaxaca.

**NO PERCEPTIBLE EN EL ESTADO DE MORELOS.**

#### ÚLTIMO SISMO

#### SISMOS RECIENTES

TIEMPO DEL CENTRO DE MÉXICO

FECHA: 2020-09-27

HORA: 04:15:01

MAGNITUD: 3.2

EPICENTRO

LATITUD: 16.14°

LONGITUD: -95.31°

LOCALIZACIÓN: 13 KM AL SUROESTE DE SALINA CRUZ, OAXACA

PROFUNDIDAD: 80 KM

### REPORTE DE DAÑOS A LA POBLACION

#### PROTECCIÓN CIVIL

Sin reporte de daños a la población ni a la infraestructura en salud.



SERVICIOS  
DE SALUD



<http://ssm.gob.mx>



Servicios de Salud Morelos



@MorelosSalud





**MORELOS**  
2018 - 2024



Fecha: 27 de septiembre del 2020  
Semana Epidemiológica: 40  
Área: Coordinación de Vigilancia Epidemiológica, UIES.

## INFORME DE TEMPERATURAS Y CALIDAD DEL AIRE

Fuente: Comisión Estatal de Agua (CEAGUA)

ICA	CALIDAD DEL AIRE	PROTEJA SU SALUD
0-50	Buena	No se anticipan impactos a la salud cuando la calidad del aire se encuentra en este intervalo.
51-100	Moderada	Las personas extraordinariamente sensitivas deben considerar limitación de los esfuerzos físicos excesivos y prolongados al aire.
101-150	Dañina a la salud de los grupos sensitivos	Los niños adultos activos, y personas con enfermedades respiratorias tales como el asma, deben evitar los esfuerzos físicos excesivos y prolongados al aire.
151-200	Dañina a la salud	Los niños adultos activos, y personas con enfermedades respiratorias tales como el asma, deben evitar los esfuerzos físicos excesivos y prolongados al aire libre; las demás personas, especialmente los niños, deben limitar los esfuerzos excesivos y prolongados al aire libre.
201-300	Muy dañina a la salud	Los niños adultos activos, y personas con enfermedades respiratorias tales como el asma, deben evitar todos los esfuerzos excesivos al aire libre; las demás personas, especialmente los niños, deben limitar los esfuerzos físicos excesivos al aire libre.
300+	Arriesgado	

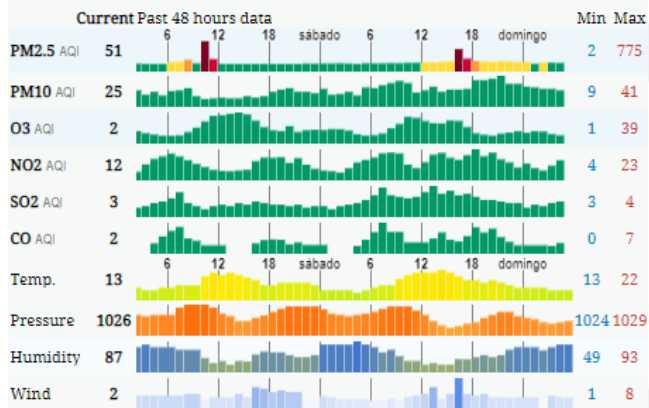
### CALIDAD DEL AIRE CUERNAVACA, MORELOS.

Estación de Monitoreo Cuernavaca Centro, Morelos.

37

Buena

Actualizado el domingo 5:00  
Temp.: 14°C



### PRONOSTICO DE TEMPERATURAS POR MUNICIPIO

Municipio	Máx	Mín	Municipio	Máx	Mín
Amacuzac	30°	18°	Puente de Ixtla	32°	19°
Axochiapan	31°	19°	Temixco	30°	17°
Ayala	30°	19°	Tepalcingo	30°	18°
Cuautla	27°	15°	Tepoztlán	25°	14°
Cuernavaca	26°	14°	Tlaltizapan	28°	19°
Huitzilac	18°	9°	Tlalquitenango	32°	20°
Jiutepec	28°	16°	Zacatepec	29°	19°
Jojutla	32°	20°	Zacualpan de Amilpas	24°	14°

### TEMPERATURAS MAXIMAS Y MINIMAS, ÚLTIMAS 24 HRS

#### Mínimas

Huitzilac	18° 9°
Tetela del Volcán	20° 11°
Totolapan	22° 12°
Ocuituco	22° 13°

#### Máximas

Tlalquitenango	32° 20°
Jojutla	32° 20°
Axochiapan	31° 19°
Zacatepec	29° 19°



SERVICIOS  
DE SALUD



<http://ssm.gob.mx>



Servicios de Salud Morelos



@MorelosSalud

Calle Gustavo Gómez Azcárate No. 205, Col. Lomas de la Selva  
C.P. 62270, Cuernavaca, Morelos. Tel.: 318 84 50.

## INFORME DE MONITOREO EPIDEMIOLÓGICO

**Fuente:** Jurisdicciones Sanitarias del estado de Morelos.

### JURISDICCION SANITARIA I:

- SIN EVENTOS EXTRAORDINARIOS.

### JURISDICCION SANITARIA II:

- SIN EVENTOS EXTRAORDINARIOS.

### JURISDICCION SANITARIA III:

- **CASO EFE:**

- Femenino de 36 años de edad con residencia en Jonacatepec, inicio de síntomas 19/09/2020 y exantema 20/09/2020, primer contacto con los servicios de salud 24/09/2020, toma de muestras de suero y exudado faríngeo 24/09/2020 **pendiente resultado**, unidad notificante CS Jonacatepec, SSA, JSIII.

### LOCALIDADES CON LLUVIAS MÁXIMAS REGISTRADAS EN LAS ÚLTIMAS 24 HORAS.

Se presentaron lluvias ligeras en el estado de Morelos con ligera actividad eléctrica y rachas de vientos de hasta 20 km/hr.

Por este medio, le informo las afectaciones derivado a las **precipitaciones pluviales ligeras en distintas partes del estado y presentadas en la noche del 26 y madrugada del 27 de septiembre del presente año en el estado:**

- **Jurisdicción Sanitaria I:**

- a) Sin eventualidades

- **Jurisdicción Sanitaria II:**

- a) Sin eventualidades

- **Jurisdicción Sanitaria III:**

- a) Sin eventualidades

**En el monitoreo de los ríos en el estado se reportó:**

- Aumento en su capacidad derivado a la cantidad de agua pluvial, pero sin alcanzar su escala crítica o provoque afectaciones en salud.

**Hasta el momento de este reporte y con información de Protección Civil no se cuenta con alguna eventualidad que requiera la intervención en salud de manera inmediata.** Sin embargo, se continuará con el monitoreo de medios y los Responsables Jurisdiccionales de Urgencias Epidemiológicas y Desastres realizarán la verificación, rectificación, análisis, alertamiento y seguimiento de las eventualidades reportadas.



SERVICIOS  
DE SALUD



<http://ssm.gob.mx>



Servicios de Salud Morelos



@MorelosSalud